Légende

- Emprise projet
- Limites cadastrales

Projets connexes :

- Projet du Tramway (issus du plan PRO)
- Projet du chemin de Magret (issu du Plan PRO)
- Projet de logement (source inconnue)

Seuils existants :

- Accès VL / PL
- Accès piétons

Revêtements projet :

- Enrobé (voiries)
- Enrobé grenaillé clair (accès parcelles privés)
- Béton micro-désactivé à granulats clairs (trottoirs)
- Béton désactivé (voie verte au droit de la voirie)
- Sable stabilisé (voie verte nature)

Plantations :

- Arbre existant
- Arbre tige
- Cépée ou arbre de petit développement
- Mélange d'arbustes, vivaces et tapissantes
- Prairie engazonnée

BORDEAUX MÉTROPOLE

MERIGNAC - Allée des Acacias

Dossier EP

Plan Masse

Indice	Suivi des modifications	Conception	Vérif / Valid.	Visa Hiérarchique
A00	Première diffusion	JBO	JLI	JME
-	-	-	-	-
-	-	-	-	-

SETEC INTERNATIONAL
Département de Bordeaux - 42 rue Leo Saignat de Lamothe, 33 000 Bordeaux
Tél : +33 (0)5 24 34 30 00 - www.setec.fr

SIGNES PAYSAGES
Agence Sud-Ouest - 150 Cours Victor Hugo, 33 130 Bègles
Tél : +33 (0)5 40 31 51 16 - bordeaux@signes-paysages.fr - www.signes-paysages.fr

Date	Echelle	Format d'impression	Nom du fichier
Mars 2022	1/200	A0+4H4	45706_42_MGN_AL-ACS_EP_PLN_MASSE_1/200_1.3_A00.dwg
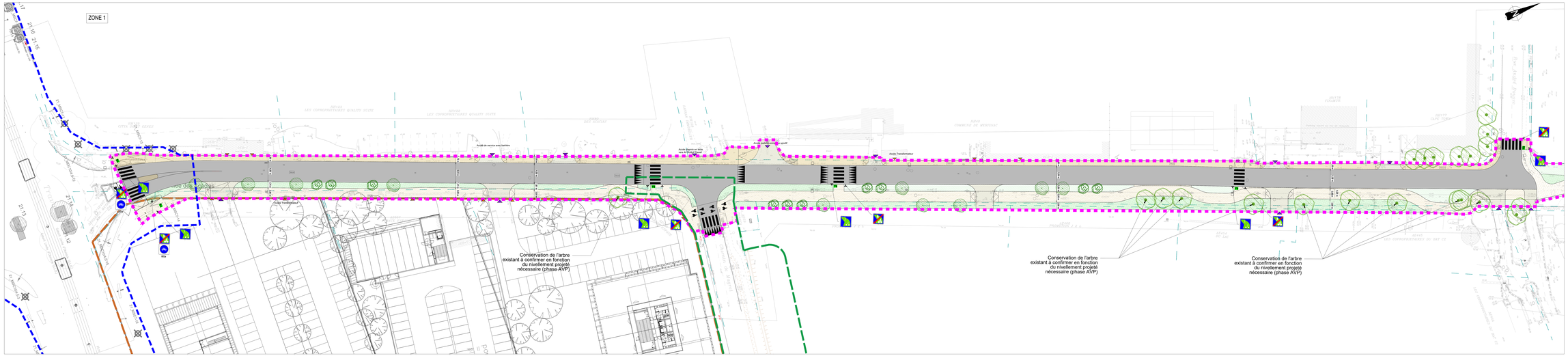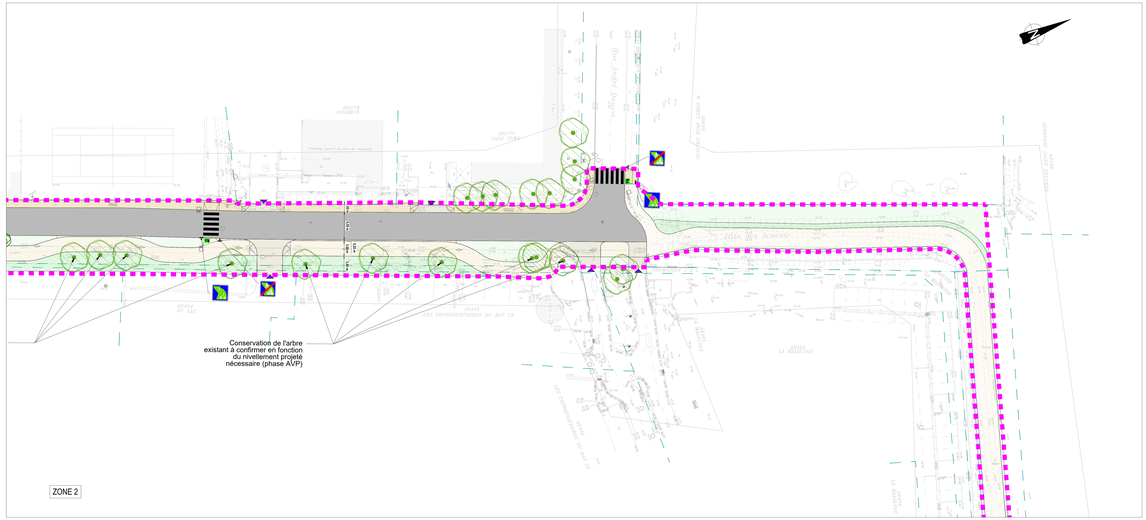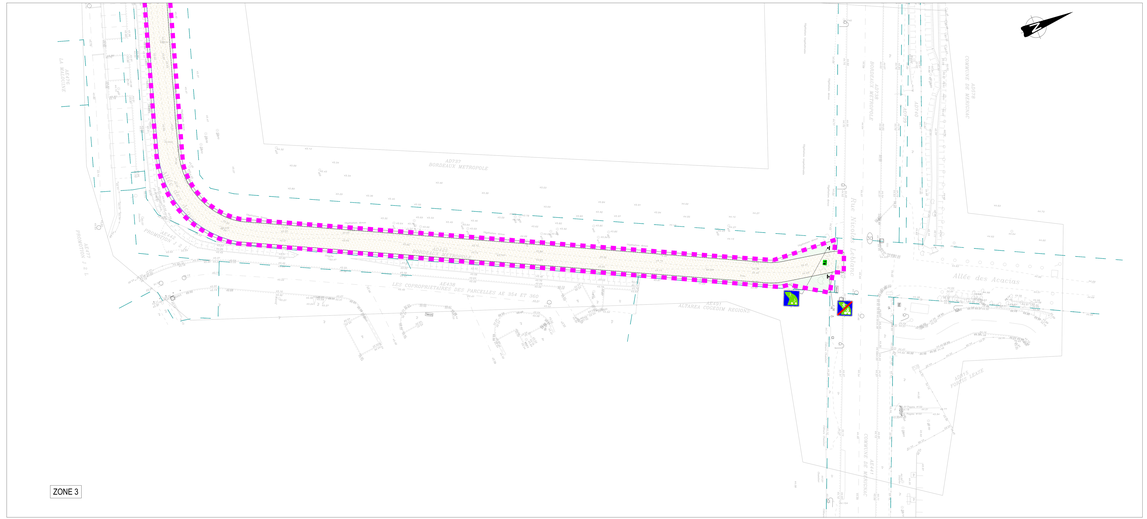
45706_42	MGN	AL-ACS	EP	PLN	MASSE	1/200	1.3	A00
Ouvr.	Dlb.	Mètre / Projet	Phase	Type 1	Type 2	Echelle	Num ab.	Indice